DWARSPROFIELEN SCHAAL 1:200

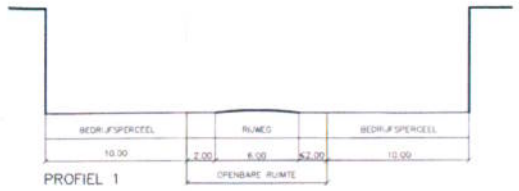

PROFIEL 1

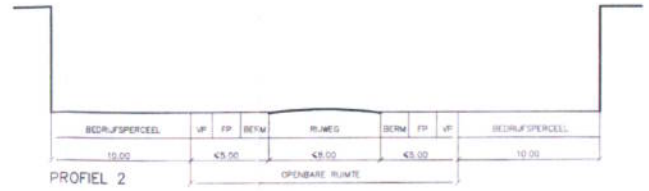

PROFIEL 2

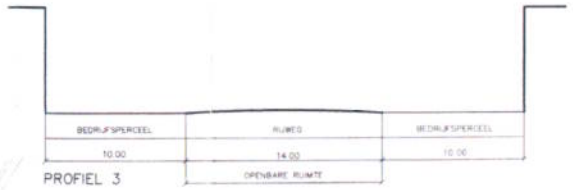

PROFIEL 3

OVERZICHTSSITUATIE SCHAAL 1:20000

VERKLARING

AANDUIDINGEN

- KADASTRALE GEGEVENS
- GRENS VAN HET BESTEMMINGSPLAN
- BESTEMMINGSGRENS
- PROVINCIALE RODILIJN 25 EN 50 METER UIT DE AS VAN DE PROVINCIALEWEG
- ONTSLUITINGSWEG
- TIJDELIJKE ONTSLUITINGSWEG
- VERWIJZING NAAR EEN DWARSPROFIEL
- MARKANTE BEBOUWING
- BRANDSTOFLEIDING
- HOGEDRUKGASVOEDINGSLEIDING
- RIOOLWATERTRANSPORT-/PERSLEIDING
- PEKELLEIDING
- CATEGORIE BEDRIJFSINDELING
- B1 18 — MAXIMALE BOUWHOOGTE IN METERS
- ≥5000m² — KAVELGROOTTE
- LOCATIE LOOPBRUG
- h=17 — MAXIMALE BOUWHOOGTE
- HOOGTESCHEIDINGSLIJN
- DIFFERENTIATIEVLAK ARCHEOLOGISCH WAARDEVOL TERREIN

AANDUIDINGEN BINNEN BESTEMMINGEN

BEDRIJFSDOELEINDEN -B1/B2/B3/B4-:
- ZONE ONBEBOUWD VOOR-, ACHTER-/ZIJGEVELRODILIJN BOUWVLAK HOOFDGEBOUW MET BIJGEBOUWEN
- ZONE OPEN OPSLAG
- DIFFERENTIATIEGRENS
- ZICHTLOCATIE

GROENVOORZIENINGEN:
- BERGBEZINKBASSIN

BESTEMMINGEN

- BEDRIJFSDOELEINDEN -B1/B2/B3/B4-
- BEDRIJFS-/KANTOORDOELEINDEN
- PENITENTIAIRE INRICHTING
- UIT TE WERKEN GEMENGD GEBIED
- GROENVOORZIENINGEN
- VERKEERSDOELEINDEN

MEDEBESTEMMINGEN

- BESCHERMINGSZONE LEIDINGEN
- BESCHERMINGSZONE LEIDINGEN

B|RO

behoort bij besluit van de raad d.d. 25 MEI 2000 nr. 13
namens de secretaris van Roermond, voor deze,

GEMEENTE ROERMOND

BESTEMMINGSPLAN
BEDRIJVENTERREIN KEULSEBAAN-ZUID

PLANKAART

dat. 14/4'99	gel. m. sch.
gew. AUG'99	M.d.K. 25/5'00 F.v.
schaal 1:2000	
project 5641303	
tek.nr. 4861D148.dwg	